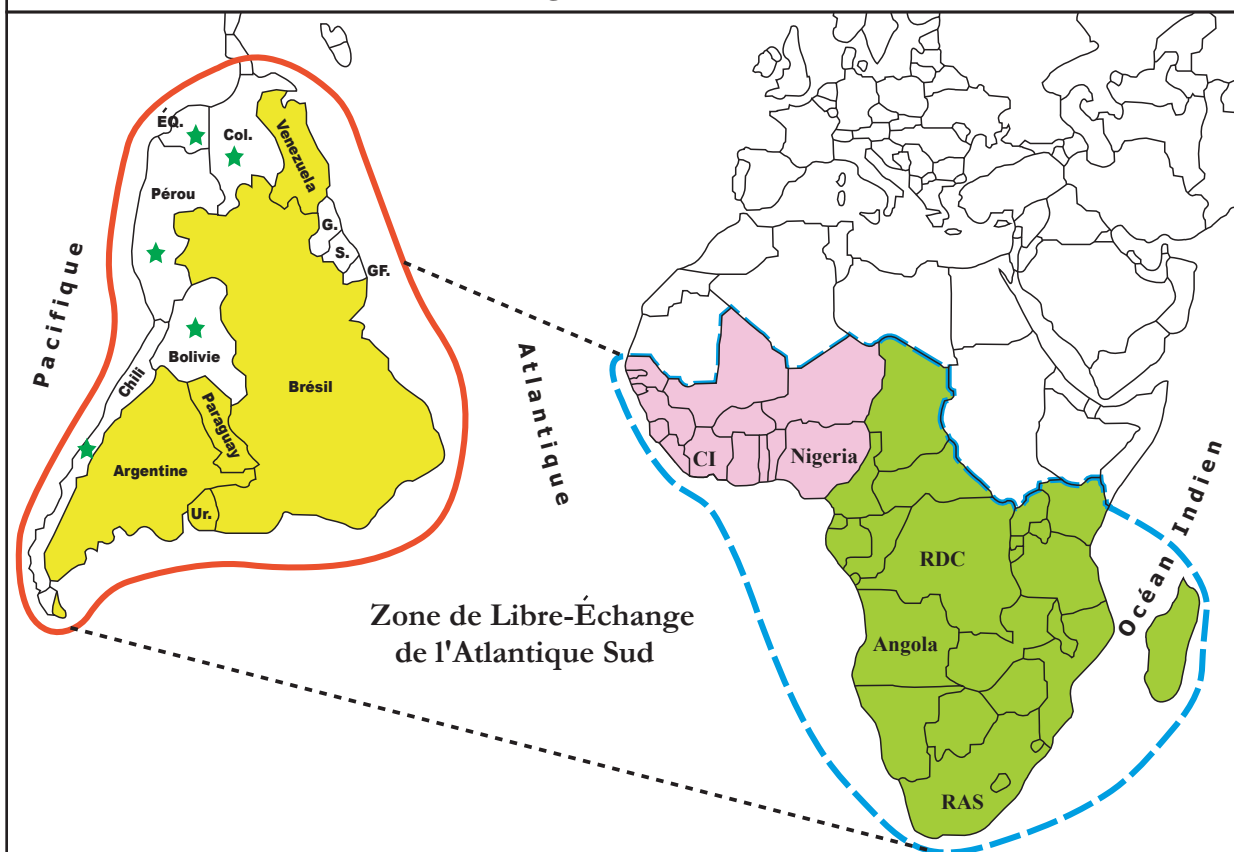


Carte 5








# La zone de Libre-Échange des États de l'Atlantique Sud (ZLEAS)



Zone de Libre-Échange  
de l'Atlantique Sud

Conception : Dr. Jean-Marie Dodo Bohou

Echelle : 1/4 000 000 à l'équateur

- |   |   |   |   |
|---|---|---|---|
|  | Pays membres du Mercosur                                |  | Communauté économique des États de l'Afrique de l'ouest           |
|  | Pays associés au Mercosur                               |  | Communauté économique des États de l'Afrique centrale et australe |
|  | Zone de Libre-Échange d'Amérique du Sud                 |   |   |
|  | Communauté économique des États de l'Afrique atlantique |   |   |
|  | Limites de la Zone de Libre-Échange                     |   |   |

Dessin et adaptation :  
Rigobert TIEGNON, 2014

Planisphère oblique-Projection à compensation régionale, J. Bertin